



ПРИЛОЖЕНИЕ

РУСЬ В IX—XI ВВ.



Карта № 1

РУССКИЕ ЗЕМЛИ В XII — НАЧАЛЕ XIII в.



- Общая граница русских земель в первой четверти XIII в.
- границы других государств
- примерные границы русских эксплавов, отрезанных от Руси кочевниками
- Туров — столичные центры отдельных русских земель и иностранных государств
- территории, находившиеся под совместным управлением Новгорода и великих князей Владимировичей
- территории, осваиваемые и зависимые от русских земель

- часть Волынской земли, входившая в состав Польского королевства в 1180—1238 гг.
- территория с городом Витебском, подчинявшаяся Смоленску в 1165—1195 гг.
- X 1223 битва на реке Калке: разгром русско-половецких отрядов монголо-татарским войском под командованием Джебей и Субудея

- Цифровые обозначения: 1 — Новгородская земля, 2 — королевство Дания, 3 — Поморье (герцогство Померания в составе Священной Римской империи), 4 — Моравия (в составе Чешского королевства), 5 — Трапезундская империя.

Карта № 2

УСИЛЕНИЕ МОСКОВСКОГО КНЯЖЕСТВА И НАЧАЛО БОРЬБЫ С ОРДОЙ (1300—1462 гг.)



- Московское княжество к началу 1300 г. ("отчина" князя Даниила Александровича)
- Территориальные присоединения 1300—1462 гг.:**
- 1300—1340 гг. (при князе Данииле и его сыновьях Юрии и Иване Калите)
- 1340—1389 гг. (при князьях Симеоне Гордом, Иване II Красном и Дмитрии Донском)
- 1389—1425 гг. (при князе Василии I Дмитриевиче)
- 1425—1462 гг. (при князе Василии II Васильевиче Тёмном)

- территории Северо-Восточной Руси, не вошедшие в состав московских владений к 1462 г.
- территория Верховских княжеств, временно переходивших под власть Москвы
- внешние границы русских земель к 1462 г.
- (1393) даты присоединения к Московскому княжеству
- 8 сент. 1380 места и даты важнейших сражений русских войск с ордскими
- Цифрами обозначены русские княжества: 1 — Переяславское, 2 — Можайское, 3 — Юрьевское, 4 — Стародубское, 5 — Угличское, 6 — Дмитровское, 7 — Фоминское

ОБРАЗОВАНИЕ ЕДИНОГО РОССИЙСКОГО ГОСУДАРСТВА в 1462–1533 гг.



- владения великих князей Московских к 1462 г.
- территории, присоединённые в правление вел. князя Ивана III Васильевича (1462–1505)
- территории, присоединённые в правление вел. князя Василия III Ивановича (1505–1533)
- 1485** годы присоединений
- границы государств в 1490 г.

Цифрами обозначены: 1 — кн. Ярославское, 2 — кн. Ростовское, 3 — вел. кн. Тверское, 4 — кн. Елецкое, 5 — Псковская земля, 6 — Тевтонский орден (с 1525 г., герцогство Прусское)

Османская империя и её вассалы

- Земли Великого княжества Литовского, присоединённые к Российскому государству в 1494–1535 гг.:**
- Вязьма и часть Верховских княжеств (по договору 1494 г.)
 - Новгород-Северские и другие земли (по договору 1503 г., подтверждено в 1508 г.)
 - Смоленская земля (по договору 1514 г.)
 - город Себж с округой (в 1535 г.)

РОССИЙСКОЕ ГОСУДАРСТВО в 1535—1600 гг. (ЕВРОПЕЙСКАЯ ЧАСТЬ)




территория Российского государства к 1535 г.

1556

территории, присоединённые или осваиваемые в 1552—1600 гг. (с годами присоединений)



Османская империя и её вассалы



границы Вел. княж. Литовского до и после объединения с Польшей в Речь Посполитую (1569 г.)



границы государств в 1600 г.

Изменение границ по итогам Ливонской войны (1558—1583):

Ливонские земли, отошедшие к Речи Посполитой (по Ям-Запольскому перемирию с Россией 1582 г.)

"—" к Швеции (по Плюсскому перемирию 1583 г.)

острова Эзель и Муху, отошедшие к Датскому королевству в 1562 г. (с 1645 г. — к Швеции)

земли России, отошедшие к Швеции по Плюсскому перемирию 1583 г. и возвращённые назад по Тявзинскому миру 1595 г.

РОССИЯ В СМУТНОЕ ВРЕМЯ (1604—1618 гг.)



Карта № 6

ВНЕШНЯЯ ПОЛИТИКА РОССИИ В 1618—1689 ГГ. (ЕВРОПЕЙСКОЕ НАПРАВЛЕНИЕ)



Карта № 7

РОССИЙСКАЯ ИМПЕРИЯ в ПЕРВОЙ ПОЛОВИНЕ XVIII в. (ЕВРОПЕЙСКАЯ ЧАСТЬ)

АЗИАТСКАЯ ЧАСТЬ РОССИЙСКОЙ ИМПЕРИИ (1689—1752 гг.)

Итоги Северной войны России со Швецией (1700—1721 гг.):

территории, отошедшие к России по Ништадтскому мирному договору
 место и дата заключения Ништадтского договора

Итоги русско-шведской войны 1741—1743 гг.:

территории, отошедшие к России по Абоскому мирному договору
 место заключения Абоского договора (3 февраля 1743 г.)



Сокращения: Кр. — Кронштадт; М. — Макаровский зам.; Н.-Т. — Нижне-Таврический; П.-З. — Переяслав-Залесский; П.-Р. — Переяслав-Рязанский; Ю. — Юрьев-Польский; ж.м. — железная креп.; кр. — крепость; ост. — остров; укр. — укрепленье.



территории Приамурья, которые Россия уступила Цинской империи по Нерчинскому мирному договору 1689 г.

Азиатские территории, присоединенные к России:
 в 1689—1725 гг.; во 2-й четверти XVIII в. (до 1752 г.)

Границы Российской империи:
 в 1725 г.; в 1752 г.

Изменения русско-турецкой границы в 1700—1739 гг.:
 русско-турецкая граница, определенная по условиям Константинопольского мира 1700 г. и размыканием 1700—1704 гг.;
 земли Запорожья и Правобережья, которые Россия уступила Османской империи по Прутскому договору 1711 г. и Адрианопольскому миру 1713 г.

Административное устройство Российской империи:
 границы губерний и провинций в 1725 г.

территории особого подчинения, не входившие в состав губерний или провинций

столицы империи (до 1712 г. — Москва, с 1712 г. — С.-Петербург)

центры губерний и провинций

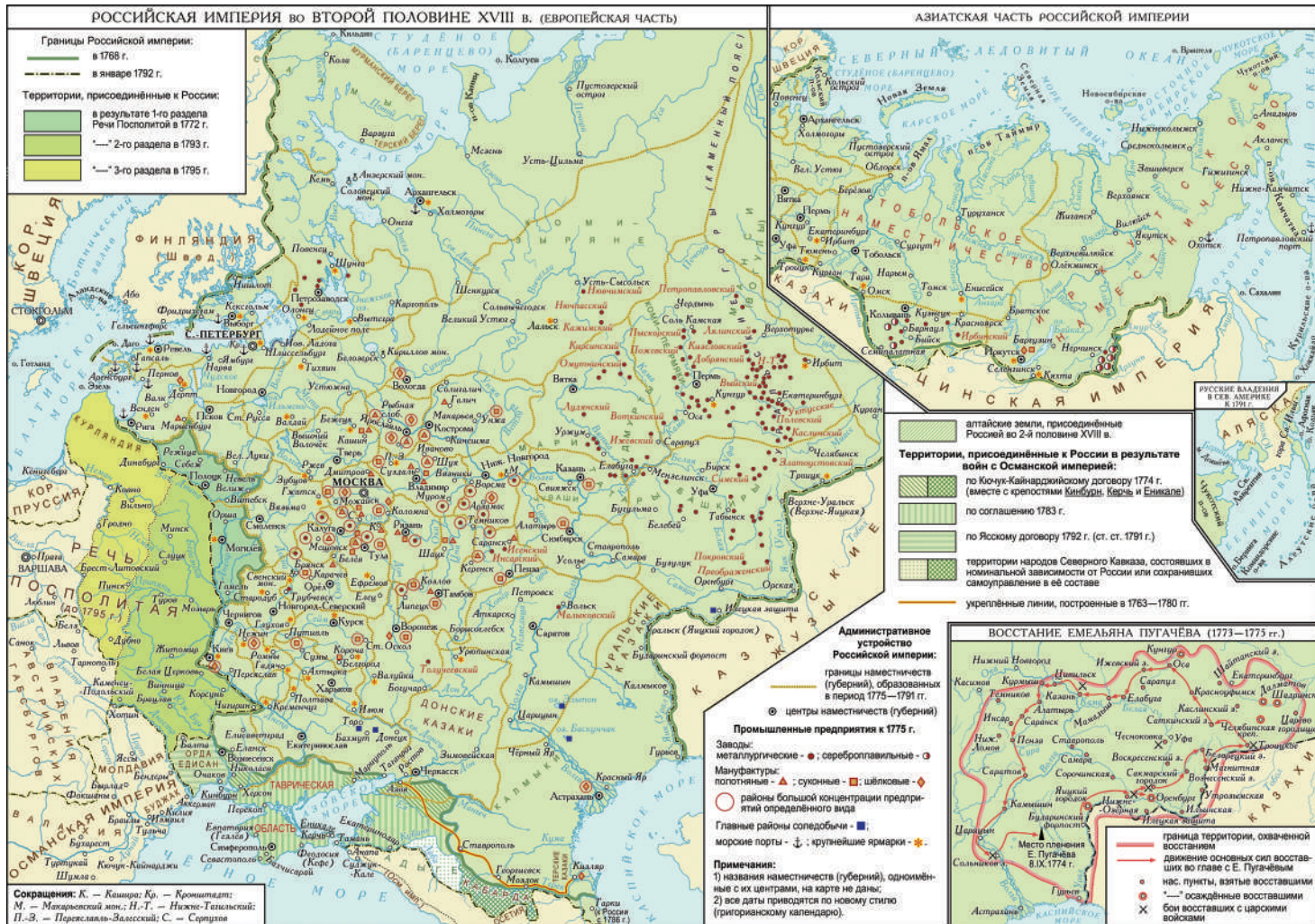
Промышленные предприятия в 1725 г.
 Заводы: металлургические - ●; серепроплавильные - ○; Мануфактуры: полотняные - ▲; суконные - ■; шелковые - ◆; главные районы соледобычи - ■; морские порты - ♣; судостроительные верфи - ☪; каналы - хмх; крупнейшие ярмарки - ✨

Примечания: 1) названия губерний и провинций, единичные с их центрами, на карте не даны; 2) все даты приводятся по новому стилю (григорианскому календарю).

КАВКАЗЬ в ПЕРВОЙ ЧЕТВЕРТИ XVIII в.
 границы Османской империи и севифидского Ирана (до 1722 г.)
 походы русских войск в 1722—1723 гг.
 области, присоединенные к России по Константинопольскому договору 1724 г. (желтым цветом отмечены земли, которыми Россия фактически не владела)

земли, захваченные Османской империей в 1723—1730 гг.

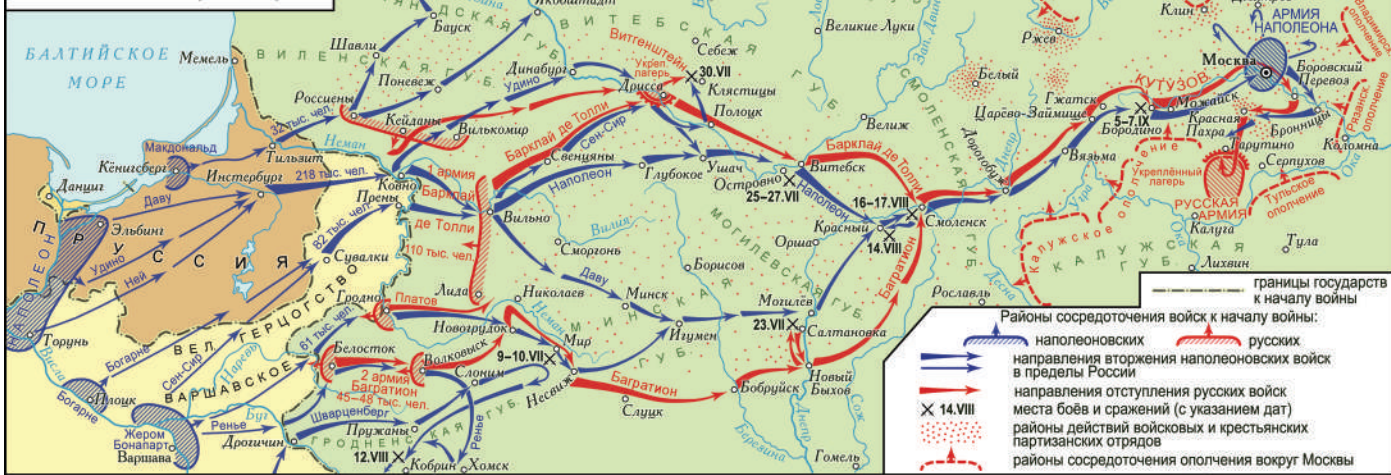
Карта № 8



Карта № 9

ОТЕЧЕСТВЕННАЯ ВОЙНА 1812 г.

ВТОРЖЕНИЕ НАПОЛЕОНОВСКОЙ АРМИИ В РОССИЮ (24.VI—18.X)



ИЗГНАНИЕ НАПОЛЕОНОВСКОЙ АРМИИ ИЗ РОССИИ (18.X.1812 г. — 6.I.1813 г.)



Карты № 10, 11



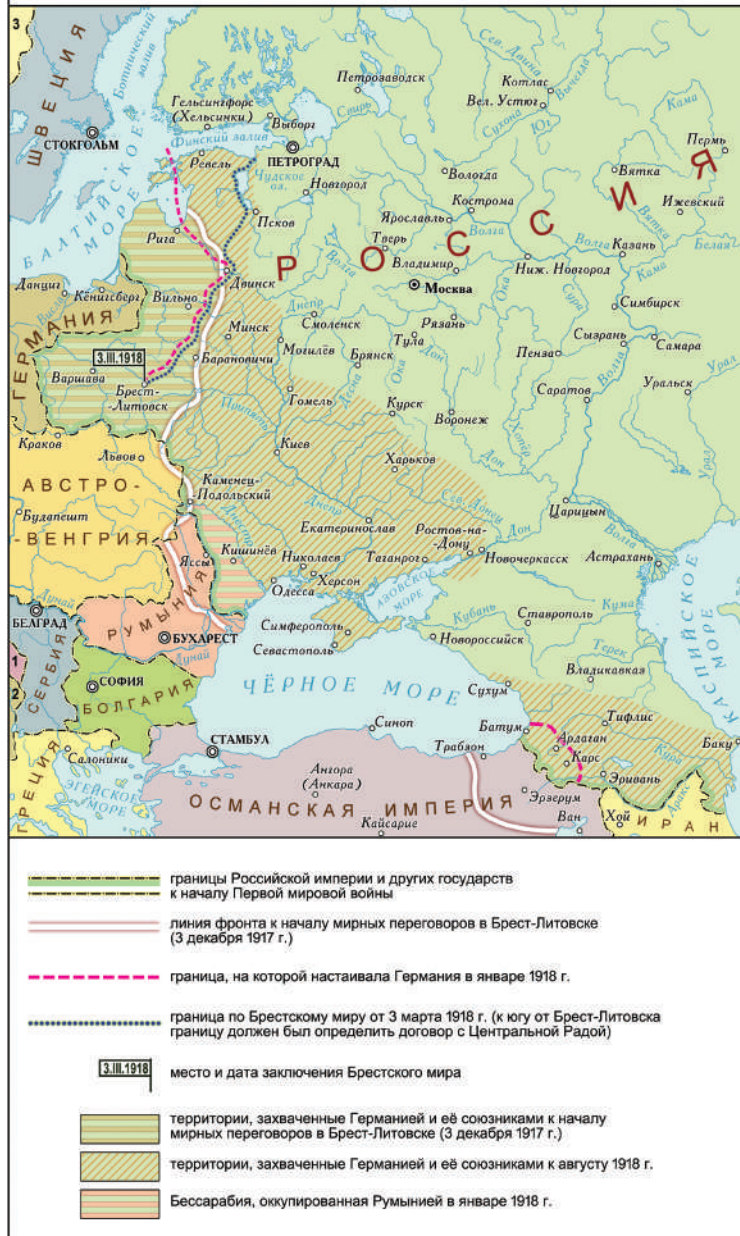
Карта № 12

РОССИЯ В ПЕРВОЙ МИРОВОЙ ВОЙНЕ (1914—1918 гг.)



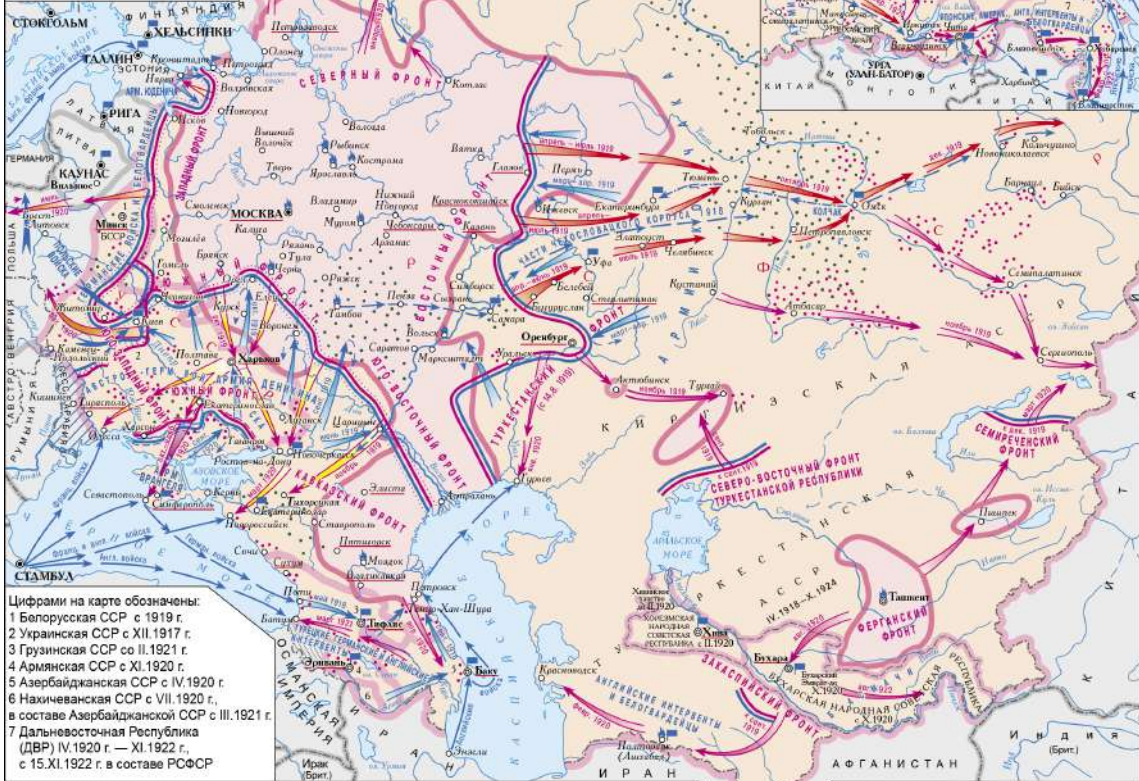
Карта № 13

БРЕСТСКИЙ МИР (3 МАРТА 1918 Г.)



Карта № 14

ГРАЖДАНСКАЯ ВОЙНА И ИНОСТРАННАЯ ИНТЕРВЕНЦИЯ В РОССИИ. 1918—1922 гг.



Цифрами на карте обозначены:

- 1 Белорусская ССР с 1919 г.
- 2 Украинская ССР с XII.1917 г.
- 3 Грузинская ССР со II.1921 г.
- 4 Армянская ССР с XI.1920 г.
- 5 Азербайджанская ССР с IV.1920 г.
- 6 Нахичеванская ССР с VII.1920 г., в составе Азербайджанской ССР с III.1921 г.
- 7 Дальневосточная Республика (ДВР) IV.1920 г. — XI.1922 г., с 15.XI.1922 г. в составе РСФСР

- Территория Советской России в августе 1918 г.
- Советские республики, объединившие в 1919 г. вооружённые силы под единым командованием
- Центры советских республик и автономий
- Действия войск и флота противников большевиков
- Национальные и региональные правительства

Линии фронтов и направления ударов Красной Армии:

- к концу апреля 1919 г. против войск Колчака
- к середине октября 1919 г. против войск Деникина и Юденича
- к концу мая 1920 г. против войск Польши
- к началу октября 1920 г. против войск Врангеля

Направления ударов Красной Армии на Севере в 1919—1920 гг., в Средней Азии в 1919—1922 гг., на Кавказе в 1920—1921 гг.

- Направления ударов Красной Армии, Народно-революционной армии ДВР и партизан на Дальнем Востоке в 1920—1922 гг.
- Действия польских войск в 1920 г.
- Подавление антисоветских выступлений
- Районы партизанского движения против белогвардейцев
- Крестьянские восстания 1920—1922 гг. против советской власти
- Восстание Кромхладтского гарнизона 1—18 марта 1921 г.

Границы государств на 1914 г.

- Границы на март 1921 г.:
- советских республик
- других государств
- Территория, переданная Турции по Московскому договору от 16 марта 1921 г.
- Территория Бессарабии, оккупированная Румынией в 1918 г.

Карта № 15



Карта № 16

ВЕЛИКАЯ ОТЕЧЕСТВЕННАЯ ВОЙНА.

22 июня 1941 г. — 18 ноября 1942 г.



- Группировка войск Германии и её союзников к 22 июня 1941 г. положение советских войск
- Направления ударов немецко-фашистских войск в июне—ноябре 1941 г.
- Контрудары советских войск
- Окружённые группировки советских войск
- Линия фронта к исходу 4 декабря 1941 г.
- Контрнаступление под Москвой и общее наступление советских войск в декабре 1941 г. — апреле 1942 г.
- Линия фронта к исходу 20 апреля 1942 г.
- Направления ударов немецко-фашистских войск в мае—ноябре 1942 г.
- Линия фронта к исходу 18 ноября 1942 г.
- БФ** Балтийский флот
- ВК** Верховное главнокомандование
- ГА** Группа армий

Цифрами обозначены:
1. Генерал-губернаторство (Польша)

2. Карело-финская ССР
3. Эстонская ССР
4. Латвийская ССР

5. Литовская ССР
6. Молдавская ССР

Карта № 17

ВЕЛИКАЯ ОТЕЧЕСТВЕННАЯ ВОЙНА.

Январь 1944 — 9 мая 1945 г.



Карта № 19

ТЕРРИТОРИАЛЬНЫЕ ИЗМЕНЕНИЯ В ЕВРОПЕ И НА ДАЛЬНЕМ ВОСТОКЕ ПО ИТОГАМ ВТОРОЙ МИРОВОЙ ВОЙНЫ

Зоны оккупации Германии и Австрии по решениям Ялтинской конференции 4–11 февраля 1945 г. и Потсдамской конференции 17 июля–2 августа 1945 г.

— СССР — Англии — США — Франции
 Территории Германии, переданные по решению Потсдамской конференции

СССР Польше

* Территория Берлина включала зоны оккупации СССР, США, Великобритания и Франции



Закарпатская Украина, воссоединённая с УССР по договору между СССР и Чехословакией от 29 июня 1945 г.

Территория, переданная Польше по договору между СССР и Польшей от 16 августа 1945 г.

Область Петсамо (Печенги), возвращённая СССР по соглашению о перемирии с Финляндией 19 сентября 1944 г.

Территории, отошедшие от Италии по Парижскому договору от 10 февраля 1947 г.

к Югославии к Греции

Свободная территория Триест (в 1954 г. северная часть с городом Триест отошла к Италии, южная – к Югославии)

Южный Сахалин, возвращённый Японией Советскому Союзу по решениям Ялтинской конференции 4–11 февраля 1945 г.



Учебное издание

ИСТОРИЯ РОССИИ

Учебник для студентов
неисторических специальностей.

Направление подготовки «Инженерное дело»

Ответственный редактор
доктор исторических наук, директор Института российской истории РАН
Ю.А. Петров

Авторский коллектив учебника, часть I «История России»:
*А.А. Горский, А.Г. Гуськов, В.Н. Зыков, М.Р. Зезин, Д.В. Лисейцев,
М.Ю. Мухин, К.А. Соловьев, С.М. Шмин*

Авторский коллектив учебника, часть II «История инженерного дела»:
Д.И. Кузнецов, И.А. Сидорчук

Редакторы издательства: *В.А. Корнеев, А.Н. Торопцев*
Художник П.Э. Плей
Корректоры: С.О. Рознов, А.К. Рудзик, А.Ю. Обод

Подписано к печати 20.08.2024
Формат 70 × 90 1/16. Гарнитура PeterburgC
Усл. печ. л. 36,6. Уч.-изд. л. 42,6.

ФГБУ «Издательство «Наука»
121099, Москва, Шубинский пер., д. 6, стр. 1

E-mail: info@naukapublishers.ru
<https://naukapublishers.ru>
<https://naukabooks.ru>

ФГБУ «Издательство «Наука»
(Типография «Наука»)
121099, Москва, Шубинский пер., д. 6, стр. 1